

LE MAGAZINE DE TOUTES LES

RANDOS

Balades

en France

n° 141 Janvier-Février 2018

Dans ce numéro

**25 IDÉES
RANDOS**

EN GIRONDE
3 RANDOS JACQUAIRES

Voie littorale, voie de Tours,
voie de Vézelay

DANS LE RHÔNE
entre patrimoine et vignobles

LA NORMANDIE
Les peintres, le Pays d'Auge, le Débarquement

LE TRIÈVES
Jardin secret du Vercors

RANDO NATURE DANS LA DRÔME
Grand tour de la Gervanne

FR 5,50 € - UE/BEL/LUX 5,95 € - CH 9,40

L 19819 - 141 - F: 5,50 € - RD



Le grand tour de la Gervanne



Le nouveau GR® Grand tour de la Gervanne s'inscrit
en partie dans le parc naturel régional du Vercors.



Voici un pays où la montagne se laisse conquérir par la douceur méditerranéenne. La vallée de la Gervanne. Une entité à découvrir. Un nouveau GR® de pays permet d'en appréhender les contours et les multiples facettes. Cette boucle d'environ 105 km, qui peut être découpée en sept étapes de 9 à 19 km, traverse les villages perchés du Sud de la Vallée, les reliefs découpés du Nord face au Vercors et les gorges d'Omlèze.

Texte et photos (sauf mentions contraires) : **Charline Poullain**

Entre Drôme et Vercors, il est

un territoire où la douceur méditerranéenne s'allie à la rudesse montagnarde, au caractère préalpin. La Gervanne. Du nom de la rivière qui irrigue ce territoire sur une trentaine de kilomètres. Un trait d'union, où le thym et la lavande ont pour voisins le sapin et la gentiane. Une île protégée. Par le plateau du Vercors au Nord-Est, la Raille qui la sépare de la vallée du Rhône, les eaux de la Drôme au Sud et le Diois au Sud-Est.


« Ici, c'est un peu un cirque, confirme Joël Mathieu. Pour le nouveau GR® de pays, on a suivi cette entité géographique, cette unité ». Il a créé ce tracé à partir de chemins existants, créant des jonctions en eux. « On a utilisé les points hauts au maximum. » Puis il l'a baptisé Grand tour de la Gervanne. Ce nouveau GR® est situé en grande partie dans le parc naturel régional du Vercors.

Le balisage est rouge et jaune, mais il emprunte parfois les couleurs blanches et rouges des GR®. Beaucoup de bénévoles ont été mis à contribution, une association de baliseurs, le parc naturel régional du Vercors et même un chantier d'insertion.

Beaufort-sur-Gervanne

« Puisque c'est une boucle, on peut partir de n'importe où, mais il y a 7 étapes théoriques », détaille Joël Mathieu. La première part de son village perché, Beaufort-sur-Gervanne, porte d'entrée dans le parc naturel régional du Vercors. A majorité protestante, la commune fut durement touchée par les guerres de religion. En 1581 son château est démantelé. Mais en 1849, un temple de 250 places assises est construit, devenant le plus grand bâtiment de la vallée.

Les maisons de pierres, les murs d'enceinte et le donjon tranchent avec l'habitat d'après-guerre.



Le village de Beaufort-sur-Gervanne.

Car le village, qui abritait les FFI (Forces françaises de l'intérieur) et dont des habitants ont rejoint le maquis, n'a pas été épargné par les bombardements allemands. Loin s'en faut.

Depuis les fortifications, la vue est désormais paisible. C'est de là que se prend le départ, sur le belvédère. Un escalier mène au bas de la muraille.

Le GR® de pays débute 300m plus loin, au pont dit Bossu. Une fois l'ouvrage enjambé, prendre à gauche par le sentier qui grimpe dans les bois. Laisser la ferme des Lyonnais à droite et le lieu-dit les Chieses à gauche, où les pestiférés étaient mis au ban à une autre époque.

Sur le plateau, la vue ne tarde pas à se dégaier sur Beaufort-sur-Gervanne, dont les murs des maisons se découpent à flanc de colline, ultimes remparts protégeant la cité.

Les lavandes d'Eygluy

Le sentier rejoint la route juste avant le village Eygluy. Devant l'église, un premier champ de lavande offre en été sa belle teinte mauve, juste à côté du jaune des blés. A l'approche, l'odeur saisit, de même que le bourdonnement ambiant.

Puis la route traverse le hameau et s'en va toujours plus haut. Jusqu'au col de Véraut, à 690m. Là, en un pas, tout change. La vue s'ouvre, saisissante. En face, se dresse la montagne des

Berches, entourée du Bec pointu sur sa droite et du Vellan assis à sa gauche. La Gervanne se révèle. Cet immense rocher culminant à 953m en est un peu son âme.

Une fois repu de cette vue, prendre la première route carrossable à droite. En balcon, elle surplombe Eygluy, qui semble posée dans la vallée de la Fondeuse.


Puis il faudra se hisser jusqu'au col du même nom. Parfois la vue se dégage en lisière de forêt. « La végétation ici est caractéristique du GR® de pays », indique Lionel Pascal, de l'agence départementale du tourisme de la Drôme. Également accompagnateur en montagne, il désigne des genets cendrés, buis, chênes et pins. De même qu'une petite fleur mauve qui revient sans cesse, la catananche, et des orchidées, dont l'Ophrys de la Drôme. A la croisée des influences, cette terre est aussi réputée pour ses plantes aromatiques et médicinales sauvages (sauge, romarin, thym sauvage, mélisse, laurier, fenouil, origan...) de

« Puisque c'est une
boucle, on peut partir de
n'importe où, mais il y a
7 étapes théoriques »

Un carrefour de randos


Tout au long du tracé, des jonctions existent avec d'autres tracés. « Beaufort a la particularité d'être le point de départ de plusieurs randonnées », explique Joël Mathieu, à qui revient la paternité du nouveau GR® de pays. Et de lister le GR®9 qui relie le Jura à la Méditerranée, la grande traversée du Vercors et la boucle de Cote belle qui est un classique donné pour 3 ou 4 h de marche. Sans oublier le **chemin des Huguenots** : ce sentier européen de randonnée, long de 1 600 km, suit le tracé historique des protestants dauphinois fuyant la France après la révocation de l'édit de Nantes (1685-90). Ils ont emprunté d'anciennes voies romaines, de Poët-Laval dans la Drôme pour atteindre Genève puis l'Allemagne.

Depuis 2015, la portion française est homologuée GR®965. Des randonnées sont organisées sur plusieurs jours, avec transports des bagages.





Un petit matin à Eygluy dans la Drôme.



© LIORA PASCALE - LADROMETOUREME

même que pour la culture de la lavande vraie. Côté faune, les chamois côtoient des chevreuils, biches, cerfs et sangliers, mais aussi des renards, loups et vautours.

Au sommet de Taillefer

L'ascension se finit au sommet de Taillefer à 932m. Il est temps de redescendre, au milieu des papillons, par le sentier de crête jusqu'au col de Vachère à 767m.

Le tracé dévale à flanc de montagne. Puis le chemin fait un coude vers la gauche. Encore un virage à gauche et il s'élargit, devenant un chemin de pierres blanches.

Bientôt le château ruiné du Cheylard fait face en contrebas. Un cyprès, les courbes harmonieuses des champs et les montagnes en toile de fonds, la carte postale a tout d'une petite Toscane.

La route longe ensuite un petit pont de pierre sur la gauche, puis entre dans le village d'Escoulin. « *Le PC du commandant les FFI de la Drôme était à Escoulin* », rappelle Joël Mathieu, soit juste au-dessus au lieu-dit les Maillets.

Le GR® continue en repartant sur la gauche, mais il est si bon de faire un petit crochet sur la droite jusqu'à une fontaine gardée par la sculpture d'un énigmatique Pan.

Puis, 500 mètres après la sortie du village, prendre la route qui monte sur la droite. Parvenu aux rochers barrant la route, il faut gravir à droite l'éperon qui mène à l'église romane Notre-Dame-de-Sepie, dont l'autel est dédiée à la déesse Andarta, protectrice des ours et des chasseurs, puis longer le cimetière et continuer l'ascension.

Le chemin part ensuite sur la gauche. Après

trois lacets, voici le col de l'Ombblèze, qui offre un beau panorama du haut de ses 1100m. « *Là, on est quasiment dans le Vercors* », rappelle Joël Mathieu.

Dans les gorges d'Ombblèze


Ici, le sentier change de versant et conduit au col des Ayes (1029m), puis à celui d'Anse à 944m. La redescente dans les gorges emprunte des passages rocheux.

Parvenu tout en bas, pourquoi ne pas sortir un peu du GR® de pays et s'octroyer une petite boucle jusqu'à la Chute de la Druipe ? Dans ce site classé, les eaux de la Gervanne chutent de 72 m. Il n'en coûtera que 2 km de plus, en suivant le balisage jaune et vert.

La route passe ensuite au pied de la falaise d'Anse (qui est un site d'escalade), rejoint le restaurant du Moulin de la Pipe et s'en va dans


La chute de la Druipe, cascade impressionnante de 72 mètres de hauteur, est une des plus belles du Vercors

Au col de Véraut, la vue se dégage sur la montagne des Berches, avec le Vellan à gauche et le Bec pointu à droite





La vue depuis le Vellan.



Le musée de la résistance, une affaire de famille

Comme dans le Vercors voisin, dans les bois et les villages de la Gervanne, vit l'âme du maquis. Chez les Mathieu, c'est une affaire de famille. Le grand-père était résistant dans la compagnie Morin (du nom du maire de Beaufort-sur-Gervanne), le grand oncle aussi. Imprégné de cette terre, le petit fils, Mathias a réuni des écrits et des objets témoignant de cette période. A son décès, son père Joël n'a pas voulu que tout cela tombe dans l'oubli. Il a repris le flambeau. Le travail de son fils devrait donc être visible dès fin mai 2018 grâce à l'ouverture du Musée de la résistance Mathias Mathieu. A Beaufort-sur-Gervanne, un étage de la maison familiale a été aménagé pour recevoir du public. Dans les vitrines : des tenues, des papiers d'identités, des récits, des objets du quotidien... Le musée sera tenu par des bénévoles et Joël Mathieu compte même y ajouter une visite guidée du village. Il vient aussi de mettre la touche finale à un livre *La Résistance en pays de Gervanne*.

un autre monde, ombragé et humide : le site classé des gorges d'Omblyze.

Un raccourci existe ici, coupant presque le GR® de pays en deux : par les "Gueulards", où les gorges se réduisent. Sur ce tracé, à côté de la ferme du Pescher, il y a une source. Mais empêchée par une roche, l'eau devient souterraine et ressort au beau milieu des gorges d'Omblyze formant la cascade de la Pissoire. C'est environ 400 m après cette chute d'eau que se prend la route des Sept lacets, jusqu'au pont.

Là, aux Arbods, prendre la route en face de la mairie, avant de s'en aller à travers champs. Pour recommencer à grimper. Direction Omblyze, par les Sarnats (1344m) et le pas du Jouillat (1328m), où une jonction s'opère avec le GR®93. Le tracé est commun jusqu'à Frachelongue.

Un peu plus haut, se trouve la ferme d'Ambel, où flotte également l'âme du maquis.

Le col de la Bataille

La piste passe au ras du flanc ouest du Roc de Toulau (qui signifie "exposé à tous les vents") par un chemin carrossable et débouche au col de la Bataille, à 1313 m. De tous côtés, la vue est stupéfiante. « *Par temps clair, on a une visibilité jusqu'au mont Ventoux* », indique Lionel Pascale, montrant les Trois becs devant et, bien plus loin au Sud, le début des Baronnies. Se distingue aussi le col d'Omblyze, tandis que de l'autre côté de la route, commence le pays de Royans.

C'est ici, sous le col de la Bataille que la Gervanne prend sa source, au pied du roc de Toulau

Pour redescendre dans la vallée, le chemin passe au-dessus du tunnel routier. Le GR® rejoint brièvement la route avant de repartir à gauche dans la forêt domaniale de Léoncel. Il mène dans la clairière du Grand-Echaillon, offrant un nouveau point de vue sur les vallées d'Omblyze et de Bouvante.

Puis il faudra monter au pas du Grand-Echaillon, point le plus au Nord de tout l'itinéraire où fut une petite station de ski, avant de dévaler le sentier en lacets jusqu'à Frachelongue (962m.).

Au village de Léoncel, se fait la jonction avec le GR®9. Ne pas hésiter à prendre un peu de temps pour découvrir l'abbaye romane de Léoncel, qui date de 1137. Elle fut classée à l'inventaire des monuments historique dès la toute première liste, établie par un certain Mérimée Prosper en 1840.


Le Rocher du Vellan

Le tracé pique maintenant au Sud, par les marais, une zone humide protégée. En passant par la Vacherie et Chaffal dont l'histoire est liée puisque les nazis détruisirent les habitations du Chaffal, qui furent reconstruites un peu plus haut, à la Vacherie.

Puis le GR® de pays s'en va ensuite cheminer sur le plateau du Vellan, le traversant du Nord au Sud et offrant un panorama à 360°, des

Une terre réputée pour la culture de plantes aromatiques et médicinales sauvages

Le rocher du Vellan.



Cévennes aux hauts plateaux du Vercors. Cet éperon rocheux culmine à 953m et domine le village de Plan de Baix. A la proue de ce plateau calcaire, une croix. Érigée en 1936, elle symbolise la réconciliation entre catholiques et protestants. Elle veille sur la vallée de la Gervanne.

Aujourd'hui, une quarantaine de cabanons peuplent ce plateau, qui était déjà habité par les Gaulois. Au Moyen Âge, le site était une forteresse possédant sa propre chapelle.

Les villages perchés

Il reste encore toute la partie Sud à parcourir, avec les villages perchés. Juste avant Plan-de-Baix, le GR® de pays se sépare du GR®9. Le tracé part un peu vers l'Ouest dans sa redescende, traversant le village perché de Gigors. Un autre lieu de résistance, où un monument commémore la bataille de Gigor de juillet 44.


Entre les deux, il est une curiosité géologique : le synclinal perché de Saint-Pancrasse, ce refuge apprécié des chamois est le résultat d'une inversion de relief due à l'érosion.

Le chemin se poursuit vers le Vieux Suze. Juste après, au niveau du cimetière, il est possible de prendre un raccourci qui ramène à Beaufort-sur-Gervanne en 3,2km. Ou de continuer la boucle dans le bas de la vallée, par Mirabel et Blacons, deux hameaux séparés. « C'est là que la Gervanne se jette dans la Drôme », rappelle Joël Mathieu. Par ici fut une usine de billes en pierre, une papeterie et des usines de fil à soie.

Encore un effort pour remonter sur Montclar-sur-Gervanne et Vaugelas. Avant d'emprunter à nouveau le pont bossu, au pied des remparts de Beaufort-sur-Gervanne. Avec en dernier cadeau, une vue sur le village. Pour une ultime photo. 🌟

Pour repartir du col de la Bataille, le tracé passe au-dessus du tunnel routier.

La Gervanne - Pratique



L'abbaye de Léoncel.

Y venir

Gare de Valence TGV ou gare TER de Valence ville. Autoroute A7 et A49.

Se renseigner

- Agence de développement touristique de la Drôme
- 8 rue Baudin - BP 531 à Valence
- 04 75 82 19 26
- www.ladrometourisme.com
- TopoGuides *La vallée de la Drôme à pied, 40 promenades et randonnées*, avec le tout

nouveau GR® de pays Grand tour de la Gervanne.

Y dormir

Il existe un hôtel et deux gîtes à Beaufort-sur-Gervanne. Mais aussi des roulottes, cabane et chalet à la ferme du Pescher, sur la commune d'Ombèze.

Y manger

Moulin de la Pipe, auberge du Grand-Echaillon. Il arrive aussi que la structure L'araignée des vignes installe un restaurant

éphémère (avec sommelière !) en pleine nature comme l'été dernier près de Suze, à suivre...

A voir

- L'abbaye cistercienne de Léoncel : secrétariat 06 38 04 50 08
- Le jardin botanique de Sanoflore à Gigors-et-Lozeron : une balade de 30 min évoque différents thèmes : la Méditerranée avec des pins d'Alep, des chênes liège ou

encore des palmiers, un jardin des simples, les plantes médicinales, la lavande et les aromates. Route de Lozeron, à Gigors-et-Lozeron. Gratuit et ouvert tous les jours

- Le musée de la Résistance en pays de Gervanne : 25 Grand rue à Beaufort-sur-Gervanne, entrée gratuite. Ouvert à partir de fin mai 2018. Pour réserver : 04 75 76 47 38
- infosmrrm@gmail.com